

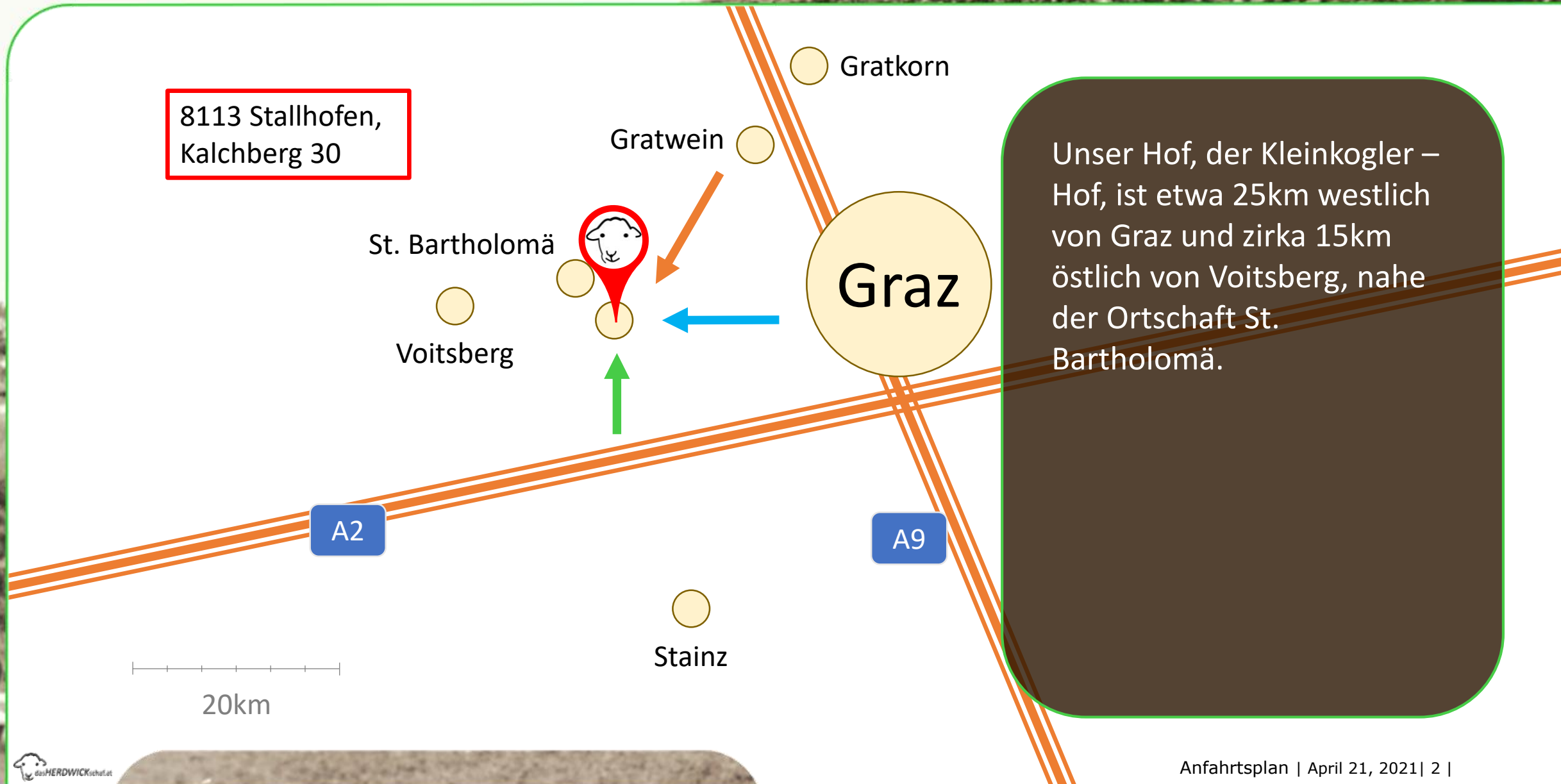


AT-BIO-302
Österreichische
Landwirtschaft

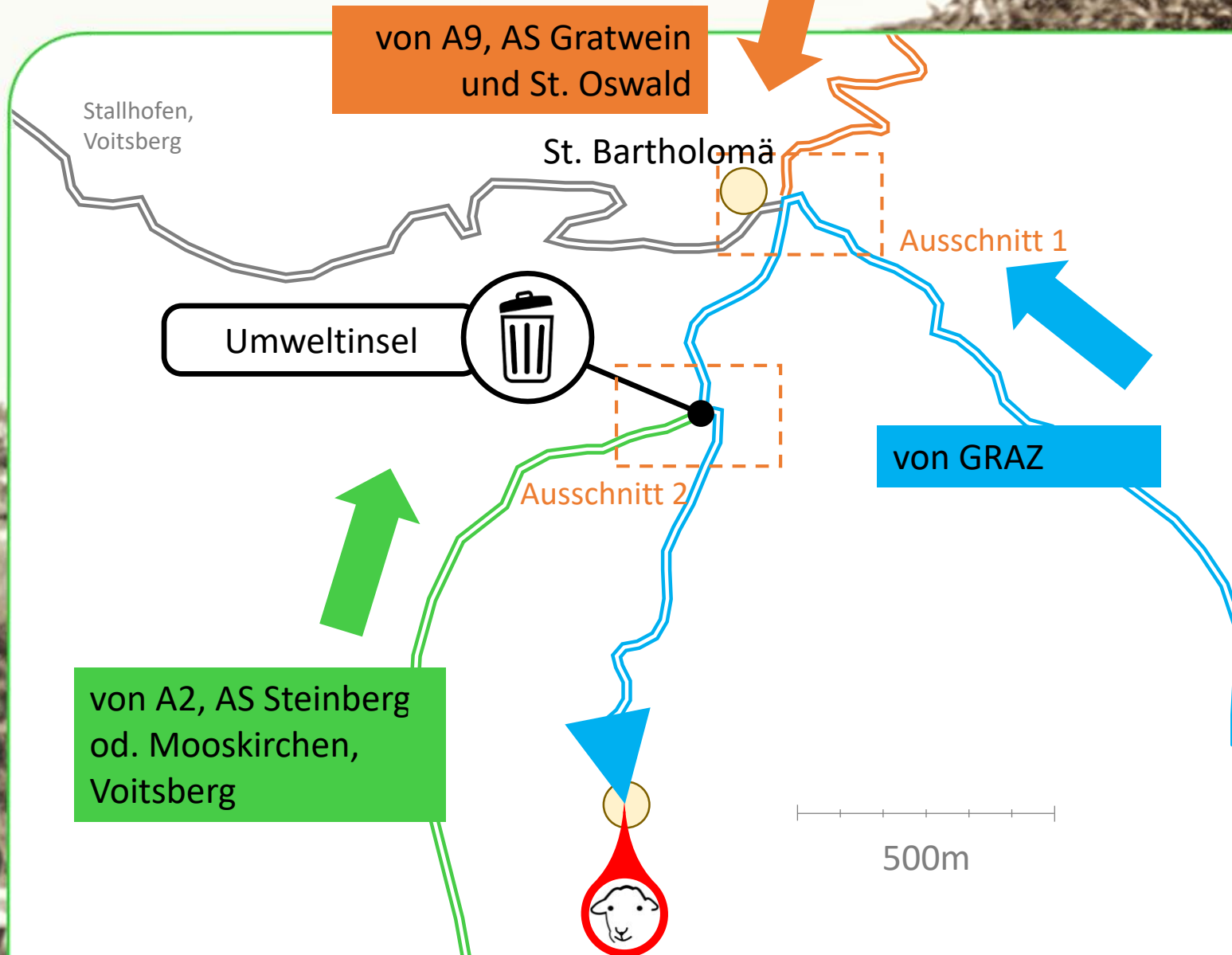
das**HERDWICK**schaf.at

Und wie kommt man da hin?

Lageplan



Kreuzung St. Bartholomä



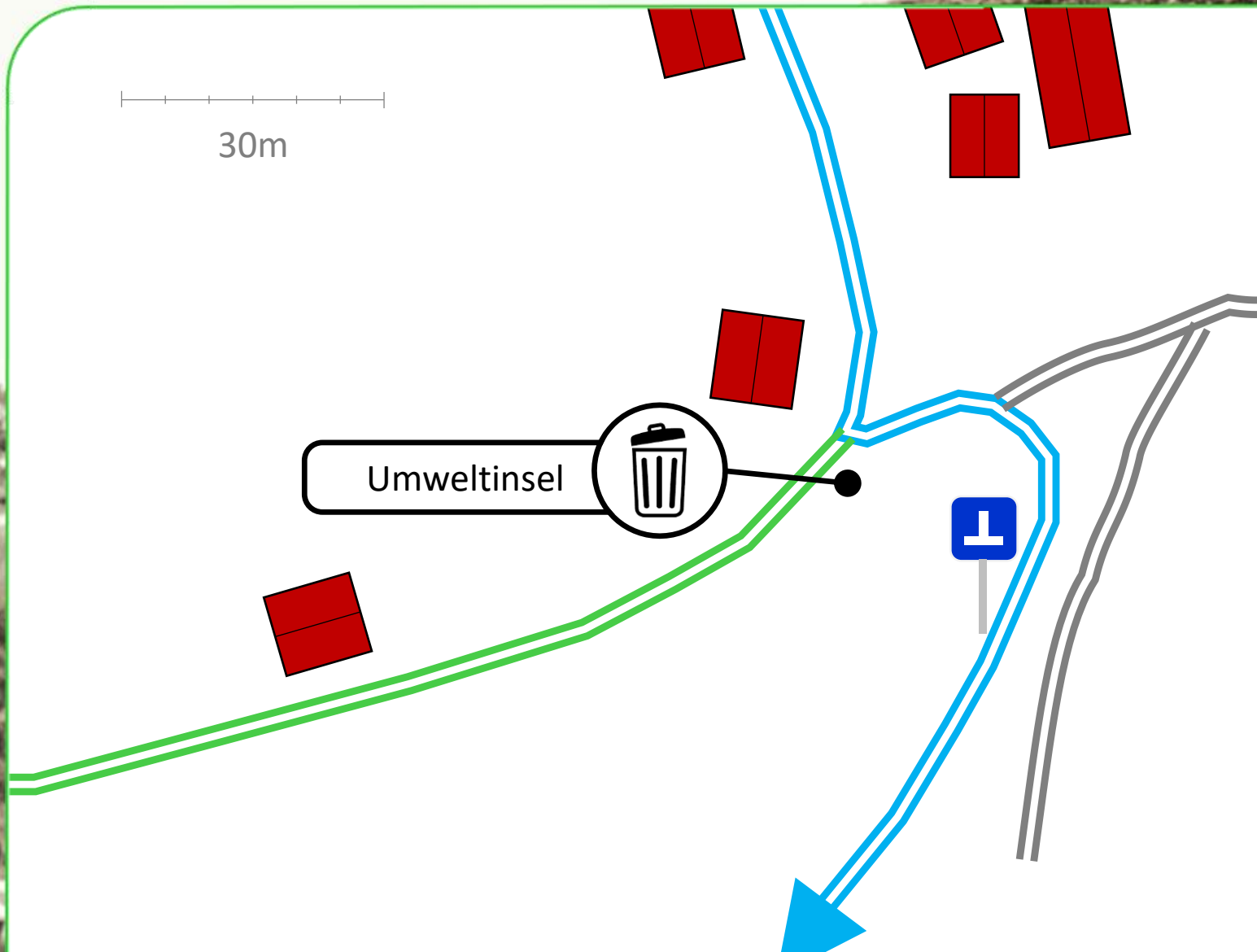
Kommt man von Norden, der A9, AS Gratwein bzw. St. Oswald, von Osten aus Graz oder ueber Stallhofen, führt der Weg über St. Bartholomä. Dort biegt man ab nach Kalchberg und fährt bis zur Umweltinsel.

Kommt man von Sueden, erreicht man die Umweltinsel bevor man nach St. Bartholomä kommt.

Ausschnitt 1



30m



Von Norden (oder Osten) kommend liegt die Umweltinsel links, von Süden kommend rechts.

Direkt an der Umweltinsel in den Wald einbiegen (von Norden nach links, von Süden nach rechts). Nach zirka 25m wieder nach rechts abbiegen. Am Ende der Straße, nach etwa 700m, liegt unser Hof.


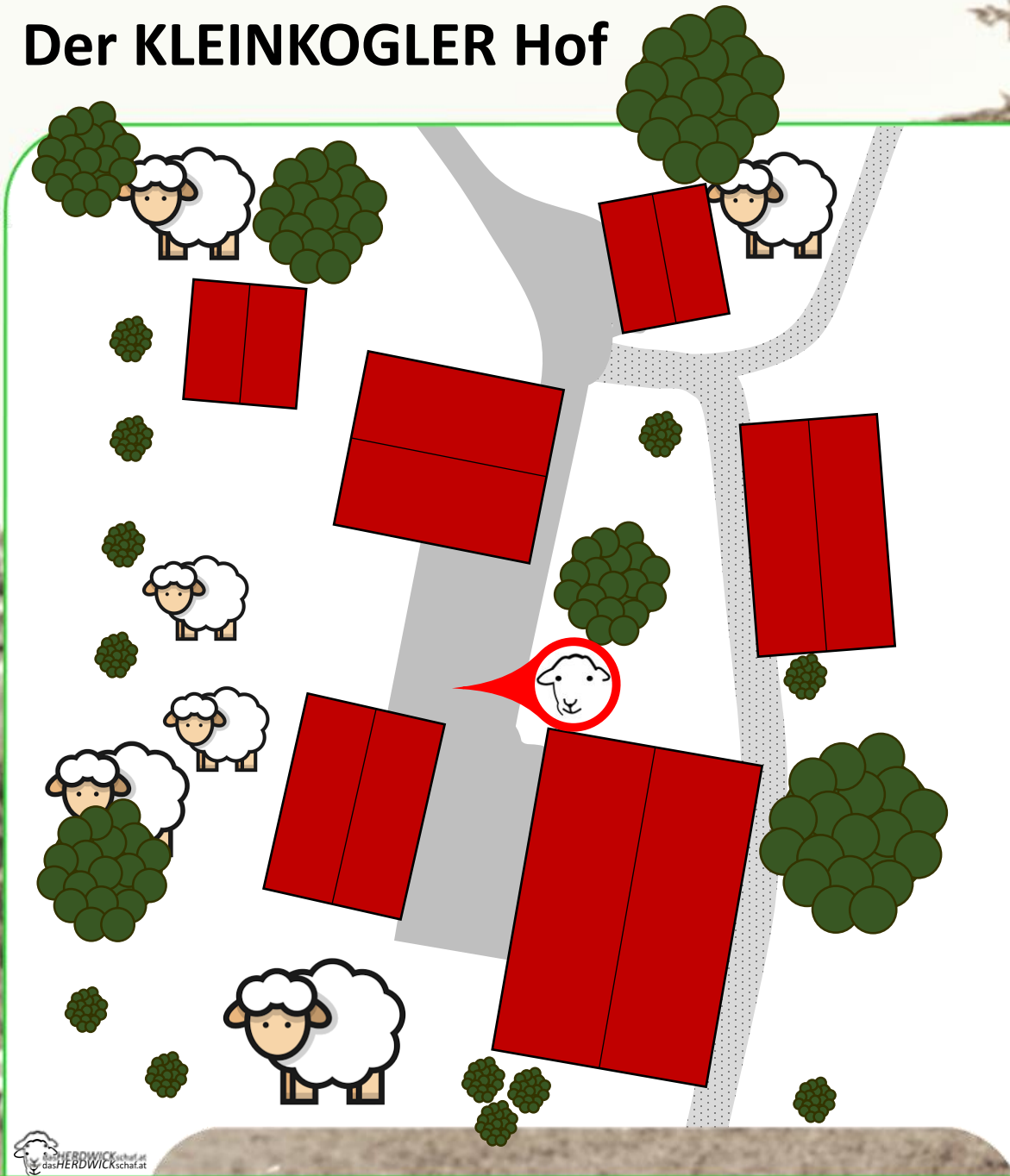
So gut wie da.



Auf dem letzten Wegstück geht es zuerst an zwei Einfamilienhäusern vorbei. Im ersten Haus leben Kinder. Sie spielen manchmal auf der Straße.

Dann geht es direkt durch einen Bauernhof. Die Durchfahrt ist sehr unübersichtlich. Außerdem leben hier Kinder und es laufen Tiere frei herum. Bitte ganz langsam fahren.

Der KLEINKOGLER Hof



Angekommen!

Auch bei uns laufen
manchmal Tiere auf der
Straße herum.

Danke fuer den Besuch. Wir hoffen, es hat Euch gefallen!